Чертеж межевания территории для строительства объекта АО "Самаранефтегаз":
5169П "Сбор нефти и газа со скважин №№ 600, 603, 607 Радаевского месторождения",
в границах сельских поселений Красносельское и Елшанка муниципального района Сергиевский Самарской области.

Экспликация в Приложении 1
Перечень координат в Приложении 2

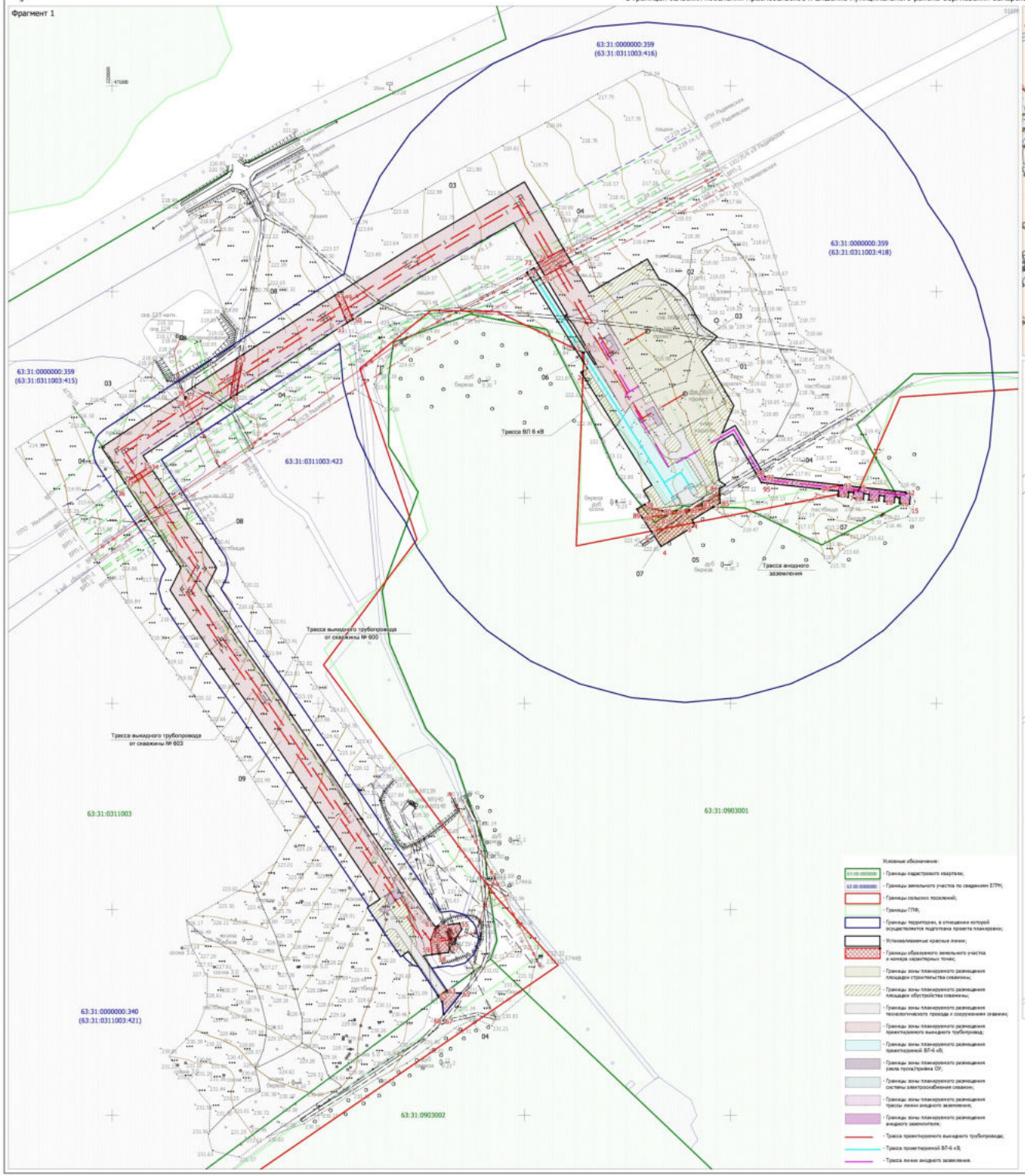


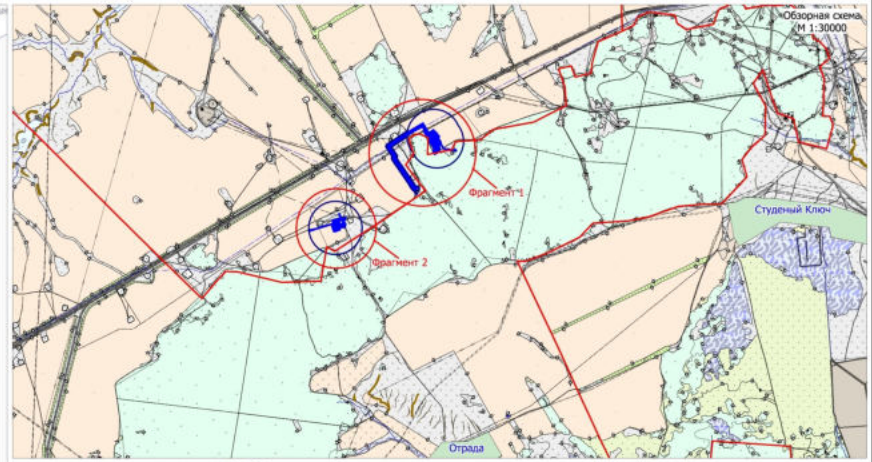


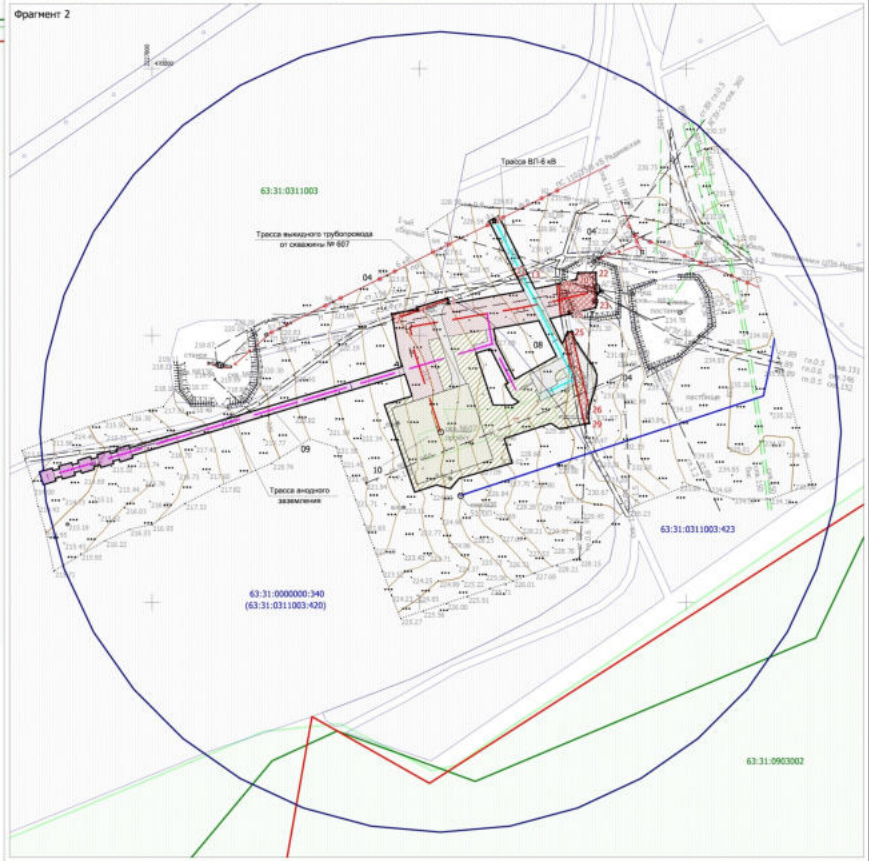


| | | | | | | | | |
|---|---|---|---|---|---|---|---|---|
| Заказчик: АО «Самаранефтегаз» | | | | | 5169П "Сбор нефти и газа со скважин №№ 600, 603, 607 Радаевского месторождения", в границах сельских поселений Красносельское и Елшанка муниципального района Сергиевский Самарской области. | | | |
| Изм. | Лист | № документа | Подпись | Дата | Проект межевания территории | Стадия | Лист | Листов |
| Разработал | | Сомженко В.О. | | | | П | 1 | 1 |
| Проверил | | Чубенко М.А. | | | | | | |
| Н.контроль | | | | | Чертеж межевания территории Масштаб 1:2000 | ООО «СамараНИПИнефть» | | |

Формат А1